

KATASTR
DRUH POZEMKU
ČÍSLO PARCELY
VZDÁLENOST ŠACHTIC

SMĚROVÉ POMĚRY, ŠACHTICE

SBĚRAČ "D2"
VARIANTA C

M 1:1000/100

Hloubka výkopu

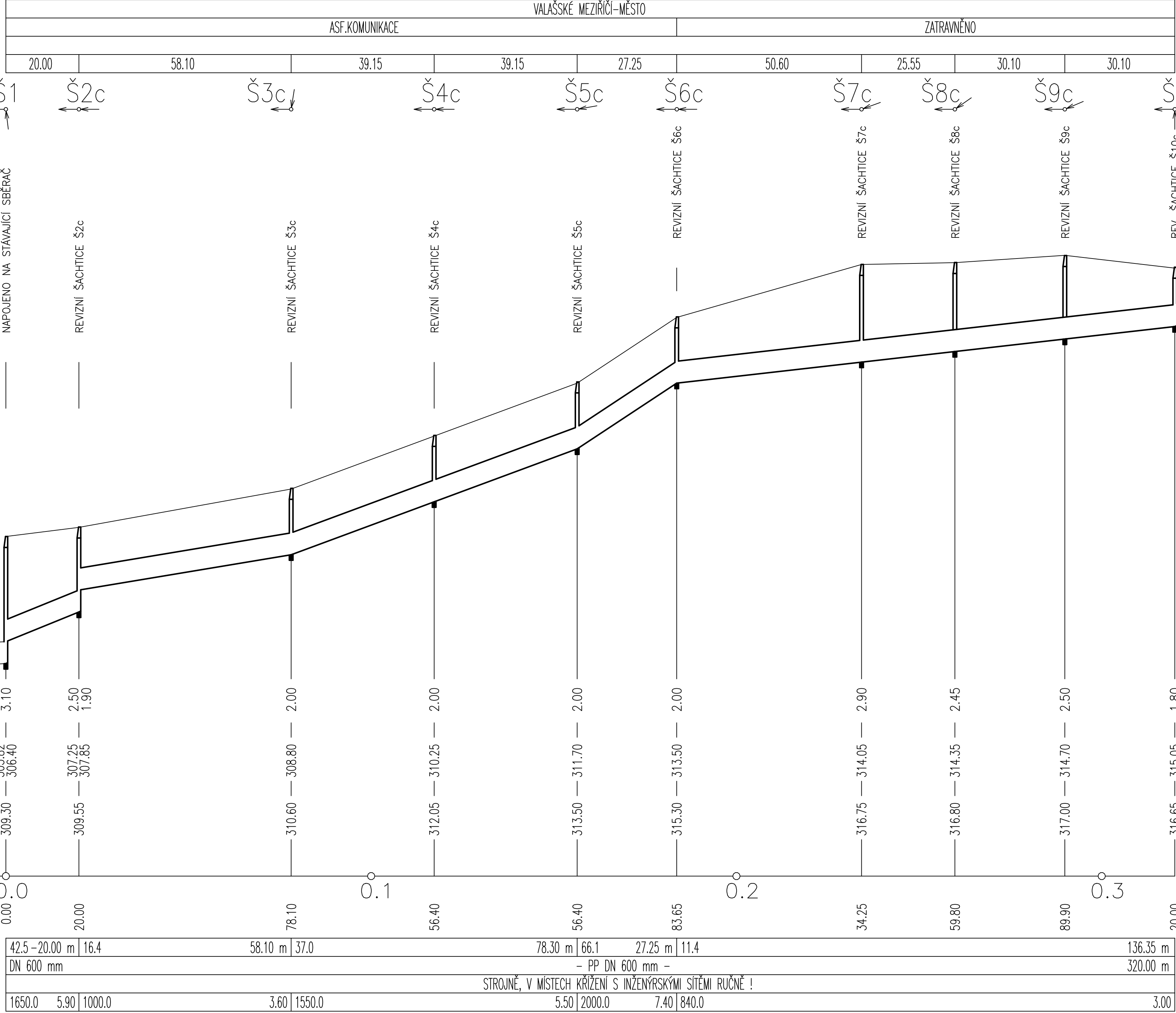
Kóta nivelety potrubí

Terén

SROVNÁVACÍ ROVINA
Staničení v [km]

Staničení v [m]

SKLON POTRUBÍ NA DÉLKU
DRUH POTRUBÍ
ZPŮSOB TĚŽENÍ
KAPACITA Q[l/s],v[m/s]



KATASTR
DRUH POZEMKU
ČÍSLO PARCELY
VZDÁLENOST ŠACHTIC

SMĚROVÉ POMĚRY, ŠACHTICE

DRENÁŽ "D"
VARIANTA B,C

M 1:1000/100

Hloubka výkopu

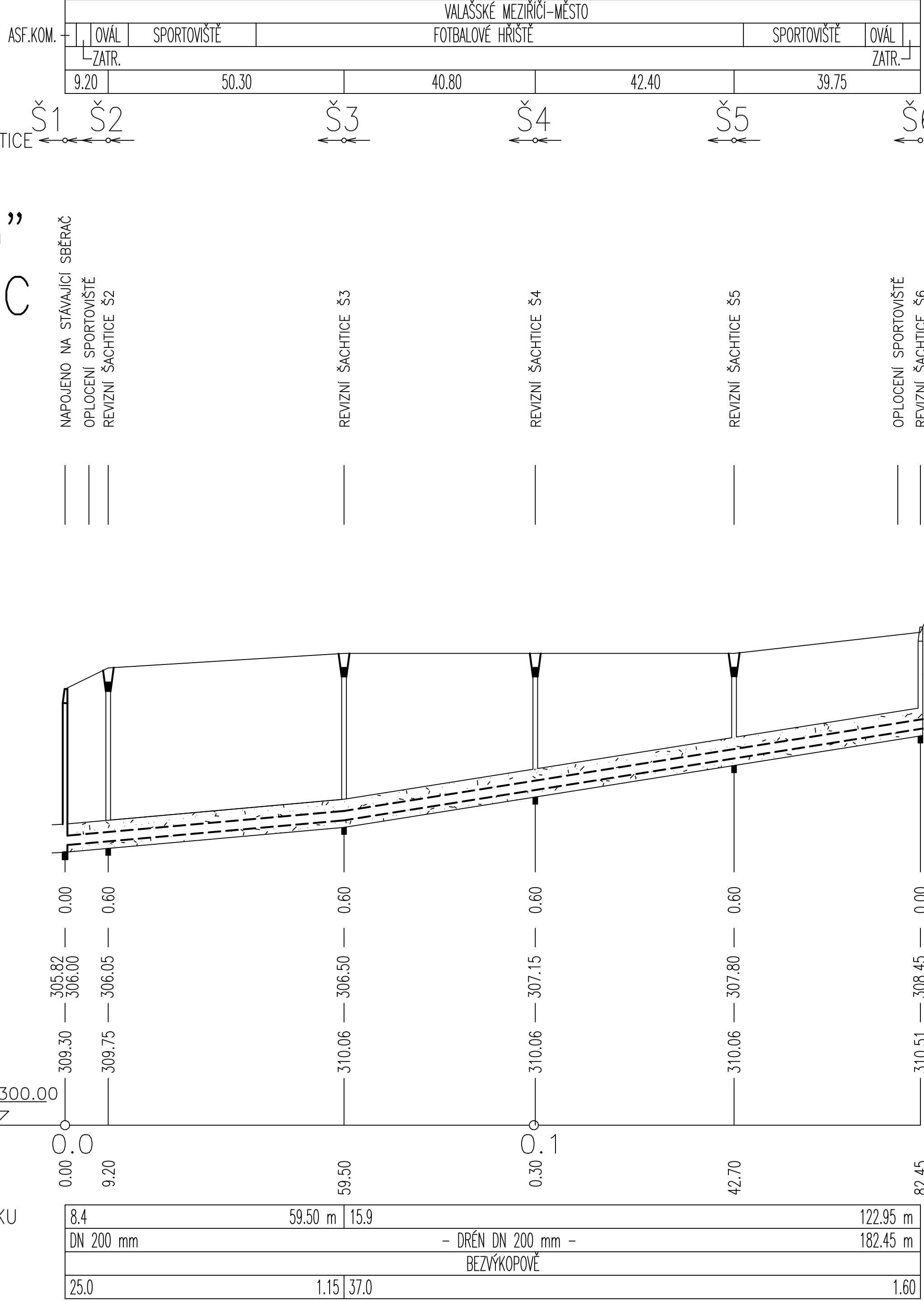
Kóta nivelety potrubí

Terén

SROVNÁVACÍ ROVINA
Staničení v [km]

Staničení v [m]

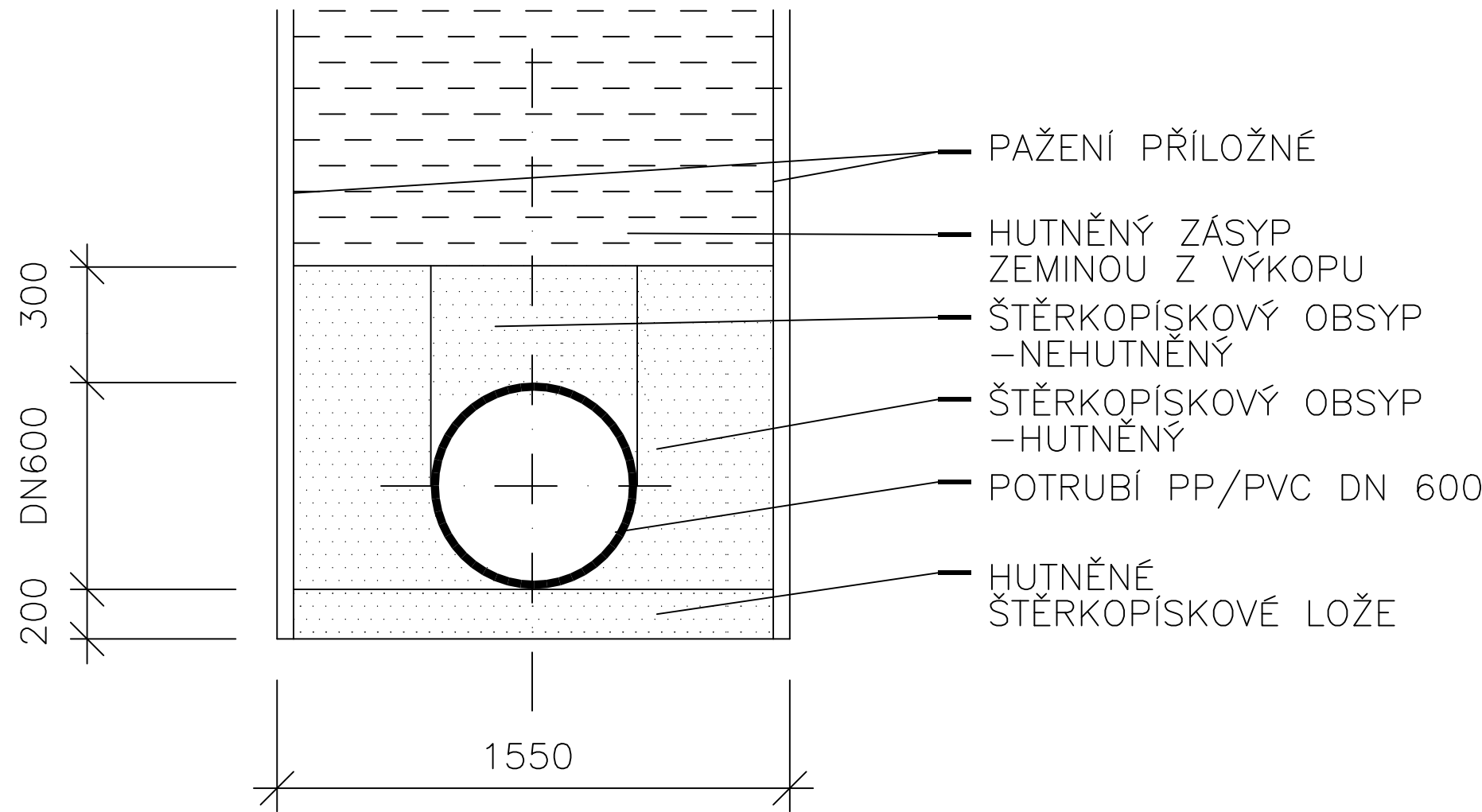
SKLON POTRUBÍ NA DÉLKU
DRUH POTRUBÍ
ZPŮSOB TĚŽENÍ
KAPACITA Q[l/s],v[m/s]



ŘEZ ULOŽENÍM POTRUBÍ

PVC DN 600

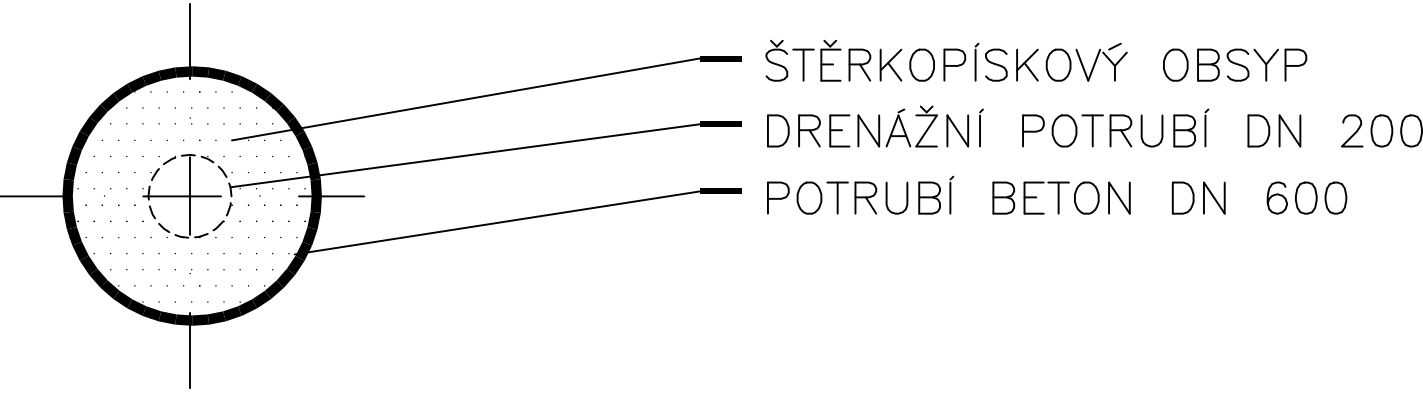
M = 1:25



ŘEZ ULOŽENÍM POTRUBÍ

DRENÁŽ DN 200 V POTRUBÍ DN 600

M = 1:25



VYPRACOVAL ING. IVO HRADIL	KRESLIL ING. I. ŠRAMOTOVÁ	ZODP. PROJEKTANT ING. IVO HRADIL	<div><div><div></div><div>Ivo Hradil-VODOPROJEKT</div></div><div><div>KÁRALOVA 995 VALAŠSKÉ MEZÍŘÍČÍ tel. 571 612 680</div></div></div>
STAVEBNÍK město Valašské Meziříčí	MÍSTO Valašské Meziříčí		
AKCE OPRAVA KANALIZACE SPORTOVIŠTĚ-KOUTY – studie proveditelnosti stavby			
NÁZEV PODÉLNÝ PROFIL – VARIANTA 3		MĚŘÍTKO 1:1000/100	Č. VÝKRESU 1/7